

РОССИЙСКАЯ ФЕДЕРАЦИЯ
КРАЕВОЕ ГОСУДАРСТВЕННОЕ БЮДЖЕТНОЕ УЧРЕЖДЕНИЕ
«ХАБАРОВСКИЙ КРАЕВОЙ ЦЕНТР ГОСУДАРСТВЕННОЙ
КАДАСТРОВОЙ ОЦЕНКИ И УЧЕТА НЕДВИЖИМОСТИ»
КОМСОМОЛЬСКИЙ-НА-АМУРЕ ФИЛИАЛ

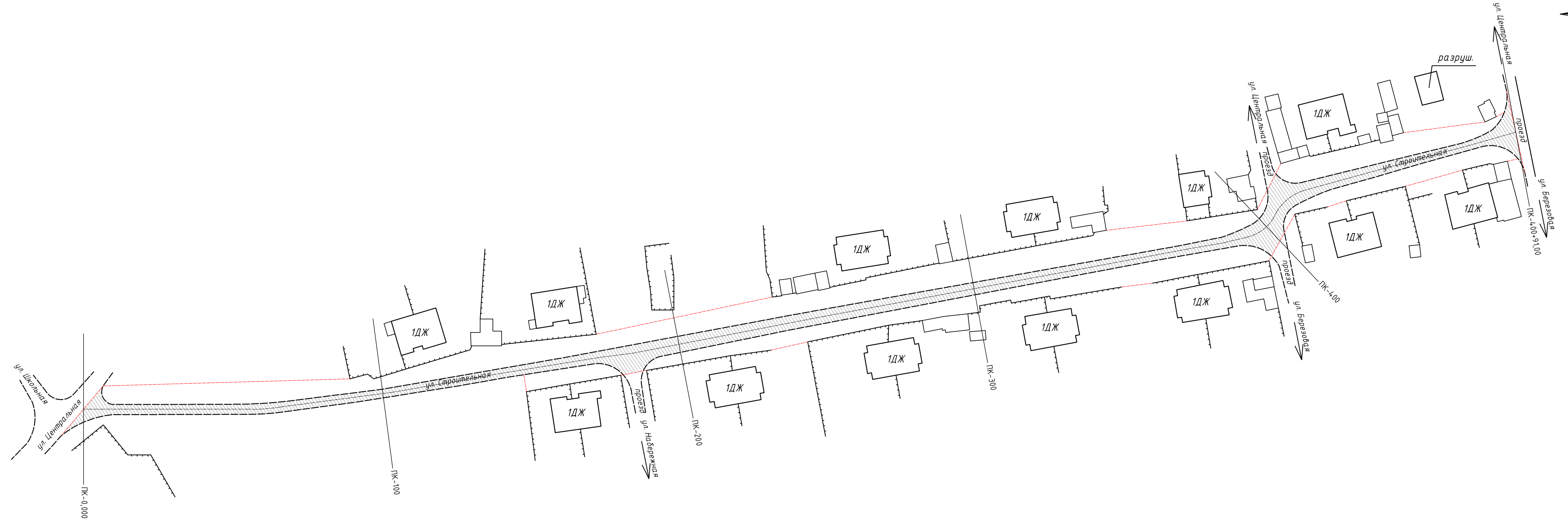
Край Хабаровский
Район Николаевский
Село Чля
Местоположение улица Строителей




ТЕХНИЧЕСКИЙ ПАСПОРТ
дорожно-мостового хозяйства

на сооружение: Автомобильная дорога внутрипоселенческая (улица)
(улица, переулок, площадь и др.)

Инвентарный номер	
Номер в реестре сооружений	

Паспорт составлен по состоянию на " 22 " февраля 2024 г.
(указывается дата обследования объекта учета)



УСЛОВНЫЕ ОБОЗНАЧЕНИЯ:
 - гравийное покрытие
 - ограждение
 - красная линия

Комсомольский-на-Амуре филиал Крайового государственного бюджетного учреждения "Хабаровский крайевой центр государственной кадастровой оценки и учета недвижимости"			
Инвентарный №	План сооружения Автомобильная дорога внутрипоселенческая (улица) улица Строительная село Чля Николаевский район Хабаровского края		Масштаб 1 : 1000
Дата	Исполнитель	Фамилия И.О.	Подпись
22.02.24	Специалист	М.Н. Лобастов	
	Вед. инженер	О.А. Шуднева	

II. Общие сведения

№ п.п.	Наименование		Измеритель	Данные на время проведения основной инвентаризации	Внесение текущих изменений		Примечание	
					200_г.	200_г.		
1	Длина		пог.м	491,00				
1	вся улица (проезд)	Площадь	кв.м	7197,0				
		Наибольшая ширина	пог.м	19,50				
		Наименьшая ширина	пог.м	6,70				
		Средняя ширина	пог.м					
2	проезжая часть	Длина	пог.м	491,0				
		Площадь	кв.м	2213,0				
		Наибольшая ширина	пог.м	12,00				
		Наименьшая ширина	пог.м	3,30				
		Средняя ширина	пог.м					
		Преобладающий тип покрытия		гравий				
3	тротуары	а) по четной стороне						
		длина	пог.м					
		площадь	кв.м					
		преобладающий тип покрытия						
	б) по нечетной стороне							
	длина	пог.м						
	площадь	кв.м						
	преобладающий тип покрытия							
4	Имеется на проезде							
	а	Газоны и цветники	кв.м					
		в том числе:						
		газоны с деревьями и кустарниками	кв.м					
	б	трамвайные пути (двухпутные)		пог.м				
		в	мосты					
			- железобетонные					
			- металлические					
	- деревянные							
	г	колодцы инженерных коммуникаций		шт				
		в том числе:						
		ливневых		шт				
	д	труб под проездом		шт				
	е	лестничных спусков		шт				
ж	подпорных стенок		шт					
	протяженность		пог.м					
	площадь		кв.м					
з	дамб и насыпи							
	протяженность		пог.м					
	площадь		кв.м					
и	свободный грунт		кв.м	4984,0				

III. Экспликация площадей улицы (проезда) (кв.м)

Дата инвентаризации	Проезжая часть		Тротуар и пешеходные дорожки		Полотно трамвайных путей		Незамощенная часть проезда	Грунт	Борты	Кюветы	Озеленение (газоны и цветники)	Прочие элементы и сооружения	Общая площадь проезда
	с покрытием	без покрытия	с покрытием	без покрытия	с покрытием	без покрытия							
1	2	3	4	5	6	7	8	9	10	11	12	13	14
22.02.2024	2213,0							4984,0					7197,0

Схематический чертёж проезда

